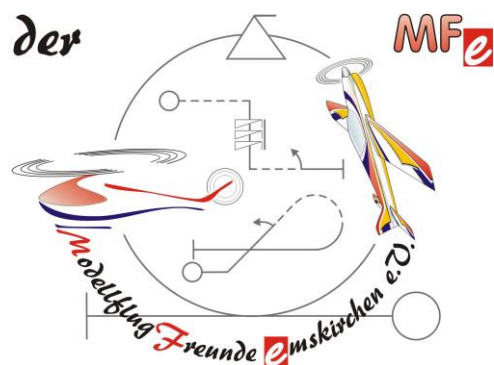


	Modellflug Freunde Emskirchen e.V.	14.06.2020 Index: 08
Wegbeschreibung zum Modellflugplatz der 		

Inhaltsverzeichnis

1	Platz _____	2
2	Wahrzeichen _____	3
3	Geografische Lage _____	4
	3.1 Smartphone App _____	4
	3.2 GPS-Koordinaten _____	4
	3.3 Googlemap Satellitenbild _____	4
	3.4 BayernAtlas- Karte _____	4
4	Wegebeschreibung _____	4
	4.1 aus Richtung NORDEN (Forchheim) kommend _____	4
	4.2 aus Richtung SÜDEN (München) kommend _____	5
	4.3 aus Richtung SÜDWEST (Stuttgart) kommend _____	5
	4.4 aus Richtung WESTEN (Würzburg) kommend _____	6
	4.5 aus Richtung OSTEN (Regensburg) kommend _____	6
5	Videoanfahrt _____	6
	5.1 MF3 – Der Film! _____	6
6	Kontakt _____	7

Modellfluggelände



Die Benutzung des Modellfluggeländes ist ausschließlich Vereinsmitgliedern erlaubt!

Wir sind uns der Verantwortung bewusst und betreiben unseren Sport im Einklang mit Mensch und Natur.

Aus diesem Grund und auch zur Einhaltung der Flugordnung werden wir jede unberechtigte Benutzung zur Anzeige bringen!

Wanderer und Interessierte sind herzlichst eingeladen, mit uns hier zu verweilen...

Parken und Zuschauerraum ▲

Bild-1: Hinweistafel am Modellfluggeländes der MFe



Bild-2: Luftaufnahme des Modellfluggeländes der MFe

2 Wahrzeichen

In unmittelbarer Nähe befinden sich 2 Windräder mit 140m Nabenhöhe mit ca. 280m Entfernung südlich unseres derzeitigen Platzes.

Jetzt zu Beginn 10/2013 wurde mit den Erdarbeiten für ein weiteres Windrad, ca. 700m nördlich von unserem Platz, begonnen. In Planung steht ein weiteres Windrad in ca. 400m östlicher Entfernung, hinter der 330m entfernten Baumreihe.



Bild-3: Windräder südlich des Park- u. Aufenthaltsraumes

In 2014 wurden noch 2 weitere Windräder östlich in 450m und nordöstlich in 700m Entfernung gebaut.

3 Geografische Lage

Um den Modellflugplatz der MFe zu finden gibt es mehrere Möglichkeiten. Auf den Luftbildaufnahmen befinden wir uns ca. 200m nordöstlich von den dort ersichtlichen Windrädern...

3.1 **Smartphone App**

Unser Flugplatz ist unter <http://www.ma-db.com/place/5710> als Flugplatz *DE5710 – Puschendorf Modellflugfreunde Emskirchen e.V.* zu finden und kann als App z.B. im Android Play Store unter **MADB** Modellflugplätze gefunden und installiert werden.

3.2 **GPS-Koordinaten**

Die GPS-Koordinaten lauten:

49°54'28"N, 10°80'99"O

3.3 **Googlemap Satellitenbild**

Der Bayernviewer war bis Mitte 2013 in seiner Aktualität brauchbarer als Googlemaps. Hier waren die vor einigen Jahren gebauten Windräder bereits zu erkennen und helfen bei der Orientierung. Im nachfolgenden Link zu Googlemap ist seit Kurzen auch unsere Landebahn schön zu sehenden:

<https://www.google.de/maps/d/u/1/embed?mid=1cqs3OnZxl0kIFqZBzBX4ZqfQxZA>

3.4 **BayernAtlas- Karte**







Das Modellfluggelände befindet sich im Dreiländereck NEA – ERH – FÜ im Landkreis Neustadt / Aisch.

Direktaufruf im Bayernatlas über diesen Link:











<http://geoportal.bayern.de/bayernatlas/?lon=4414157.0&lat=5489485.5&zoom=10&base=910>

4 Wegebeschreibung














4.1 **aus Richtung NORDEN (Forchheim) kommend**

-  Am Autobahnkreuz **34-Kreuz Fürth/Erlangen** rechts halten und den Schildern **A3** in Richtung **Würzburg** folgen
-  Bei Ausfahrt **82-Erlangen-Frauenaurach** Richtung **Neustadt a.d.A./Herzogenaurach** fahren
-  Unten auf **Niederndorfer Straße/St2244** rechts abbiegen und dem Straßenverlauf mit der Ortsumgehung **Herzogenaurach** folgen... bis nach Falkendorf, Münchaurach, **Oberniederndorf**.
-  In **Oberniederndorf** Links abbiegen auf **NEA20** Richtung **Mausdorf / Pirkach**
-  In der Ortsmitte von **Mausdorf** Links abbiegen Richtung **Zweifelsheim**
-  Nach dem Ortsausgang von **Mausdorf** in den ersten Feldweg rechts abbiegen zum MFe Modellfluggelände









4.2 aus Richtung SÜDEN (München) kommend

-  Auf **A9** nach **Norden** starten
-  Vor dem Kreuz Feucht rechts halten und weiter auf die **A73/Südwesttangente**
-  weiter auf der **A73/Südwesttangente** bleiben, welche dann nach links über den Main-Donau-Kanal in die **B8** wechselt...
-  Ausfahrt Richtung **Großhabersdorf/Cadolzburg/Veitsbronn/Seukendorf/Burgfarnbach** und Oben Links abbiegen auf **St2409** Richtung **Seukendorf**
-  Im Kreisverkehr **zweite** Ausfahrt (**Siegelsdorfer Straße**) nehmen und immer geradeaus bis nach **Siegelsdorf**
-  In **Siegelsdorf** gerade über die Kreuzung nach **Veitsbronn** und wenn rechter Hand Sparkasse nach links Richtung **Puschendorf** abbiegen
-  Weiter bis **Puschendorf** und **Pirkach**
-  Am Ortseingang von **Pirkach** rechts abbiegen auf **In der Reit**
-  Nach ca. 100m leicht rechts abbiegen Richtung **Zweifelsheim**
-  Unmittelbar vor dem zweiten Wäldchen links in den Feldweg zum MFe Modellfluggelände abbiegen







4.3 aus Richtung SÜDWEST (Stuttgart) kommend

-  Auf **A6** nach **Osten** starten
-  Am Autobahnkreuz **48-Kreuz Feuchtwangen / Crailsheim** rechts halten und den Schildern **A7** in Richtung **Würzburg/Rothenburg o.d.T.** folgen
-  Bei Ausfahrt **107-Bad Windsheim** auf **B470** in Richtung **Endsee / Steinach a.d.ENS / Burgbernheim** abfahren, unten rechts abbiegen auf **B470**, den Kreisverkehr passieren
-  In **Lenkersheim** rechts abbiegen auf **St2252**
-  Nach der Ortsumgehung **Markt Erlbach** links abbiegen und auf **St2252** bleiben
-  nach 30m Abzweigung links nehmen, um auf **Erlanger Straße/St2244** zu wechseln Weiter auf **St2244**
-  nach ca. 3,5 km rechts abbiegen auf **NEA19** Richtung **Siedelbach**
-  nach weiteren 3 km in **Dürrnbuch** nach rechts abbiegen, um auf **NEA19** zu bleiben
-  nach weiteren 2,3 km in **Bräuersdorf** nach links abbiegen, um auf **NEA19** zu bleiben
-  In **Hagenbüchach** auf die Brücke rechts abbiegen auf **Hauptstraße / NEA8** weiter **Pirkach / Puschendorf**
-  Am Ortsausgang von **Pirkach** links abbiegen auf **In der Reit**
-  Nach ca. 100m leicht rechts abbiegen Richtung **Zweifelsheim**
-  Unmittelbar vor dem zweiten Wäldchen links in den Feldweg zum MFe Modellfluggelände abbiegen

4.4 aus Richtung WESTEN (Würzburg) kommend

-  Auf **A3** nach **Osten** starten
-  Bei Ausfahrt **81-Erlangen-West** Richtung **Erlangen-Dechsendorf/Weisendorf/Heßdorf** fahren
-  Rechts abbiegen auf **St2240**
-  Am Ortseingang **Heßdorf** links abbiegen in das Dorf und den Kreisverkehr passieren und weiter Richtung **Herzogenaurach**
-  Rechts abbiegen auf **Hans-Ort-Ring** und der Ortsumgehung **Herzogenaurach** folgen... bis nach Falkendorf, Münchaurach, **Oberniederndorf**.
-  In **Oberniederndorf** Links abbiegen auf **NEA20** Richtung **Mausdorf / Pirkach**
-  In der Ortsmitte von **Mausdorf** Links abbiegen Richtung **Zweifelsheim**
-  Nach dem Ortsausgang von **Mausdorf** in den ersten Feldweg rechts abbiegen zum MFe Modellfluggelände

4.5 aus Richtung OSTEN (Regensburg) kommend

-  Auf **A3** nach **Westen** starten
-  Bei Ausfahrt **82-Erlangen-Frauenaurach** Richtung **Neustadt a.d.A./Herzogenaurach** fahren
-  Unten auf **Niederndorfer Straße/St2244** rechts abbiegen und dem Straßenverlauf mit der Ortsumgehung **Herzogenaurach** folgen... bis nach Falkendorf, Münchaurach, **Oberniederndorf**.
-  In **Oberniederndorf** Links abbiegen auf **NEA20** Richtung **Mausdorf / Pirkach**
-  In der Ortsmitte von **Mausdorf** Links abbiegen Richtung **Zweifelsheim**
-  Nach dem Ortsausgang von **Mausdorf** in den ersten Feldweg rechts abbiegen zum MFe Modellfluggelände

5 Videoanfahrt

5.1 MF3 – Der Film!

Viel Spaß aber auch neue Perspektiven hat uns die Erstellung des Videos über unseren Verein gebracht. Wir sind es gewohnt unsere Umgebung aus ca. 1,70m Höhe wahrzunehmen und um so interessanter sind Aufnahmen von einem, wenn auch nur geringer höherem Standpunkt. Faszinierend sind Luftaufnahmen allemal...

Dank hier an dieser Stelle auch an [Creative-Video-Copter](#) für die Überlassung der Luftaufnahmen und der kurzen Vereinsvorstellung sowie dessen Anfahrt: [MF3-Video](#)

